

COMMISSION COMMUNICATION

14 octobre 2026

Locaux du SMBAA

1 bd du Rempart – 49 250 Beaufort-en-Anjou

COMMISSION COMMUNICATION – ORDRE DU JOUR

1. **Présentation de la nouvelle commission communication**
    1. Composition - tour de table
    2. Organisation de la commission
2. **Le plan de communication et action de l'AT Eau**
    1. Défis et objectifs
    2. Public cible
    3. Programme d'action et déclinaisons dans l'AT Eau 2026-2028
3. **Les actions en cours**
    1. La vidéo sur le ralentissement du cycle de l'eau
    2. La formation des élu.e.s
    3. Le panneau du Lathan au Pont des Planches – Hommage à Ralph CLARKE
4. **Les actions en réflexion**
    1. Modernisation et harmonisation des logos
    2. Vidéos réalisées en interne
    3. Synthèse et vulgarisation

1 – Présentation de la nouvelle commission communication

Composition de la commission

COMPOSITION GÉNÉRALE

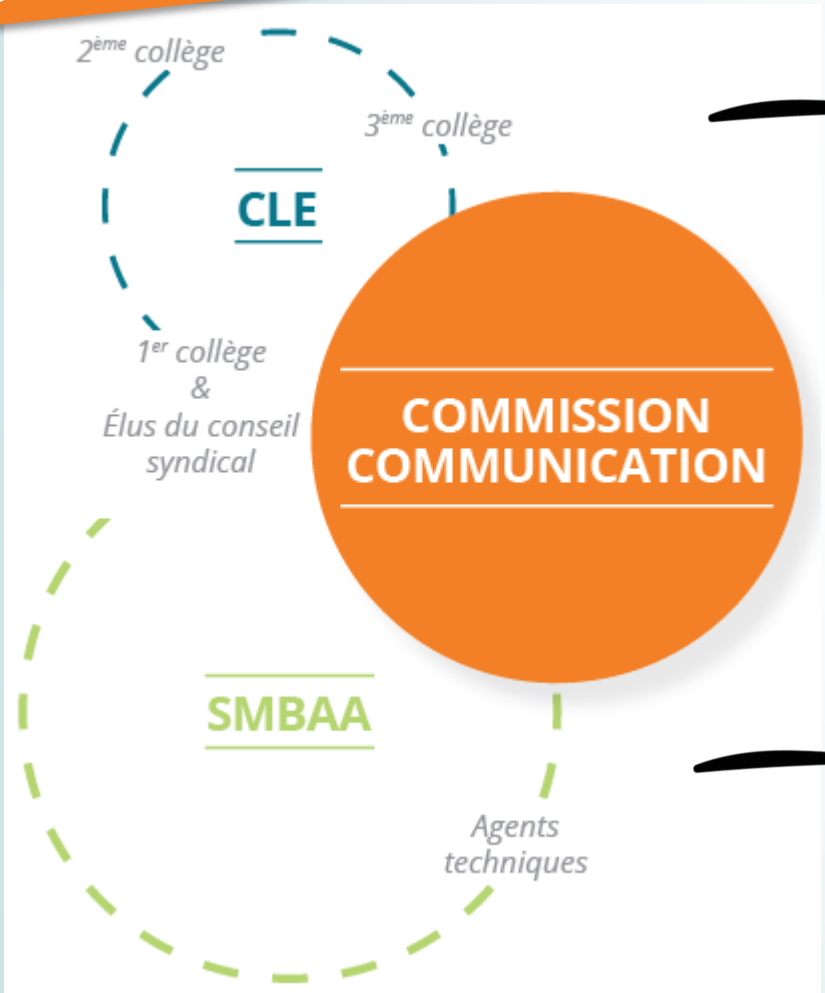

COMPOSITION ACTUELLE
12 membres

- COUVERCELLE Christian
- BOISTAULT Eric
- LAIZE Denis
- VIEMONT Jules
- LACARELLE Jean-Marc
- CANTIN Jeannick

- BARANGER Benoît
- CANTIN Romain
- JEANNETEAU Élodie
- MOUSSERION Éric
- PASQUIER Jacky
- PEGE Patrice

1 – Présentation de la nouvelle commission communication

Organisation générale de la commission

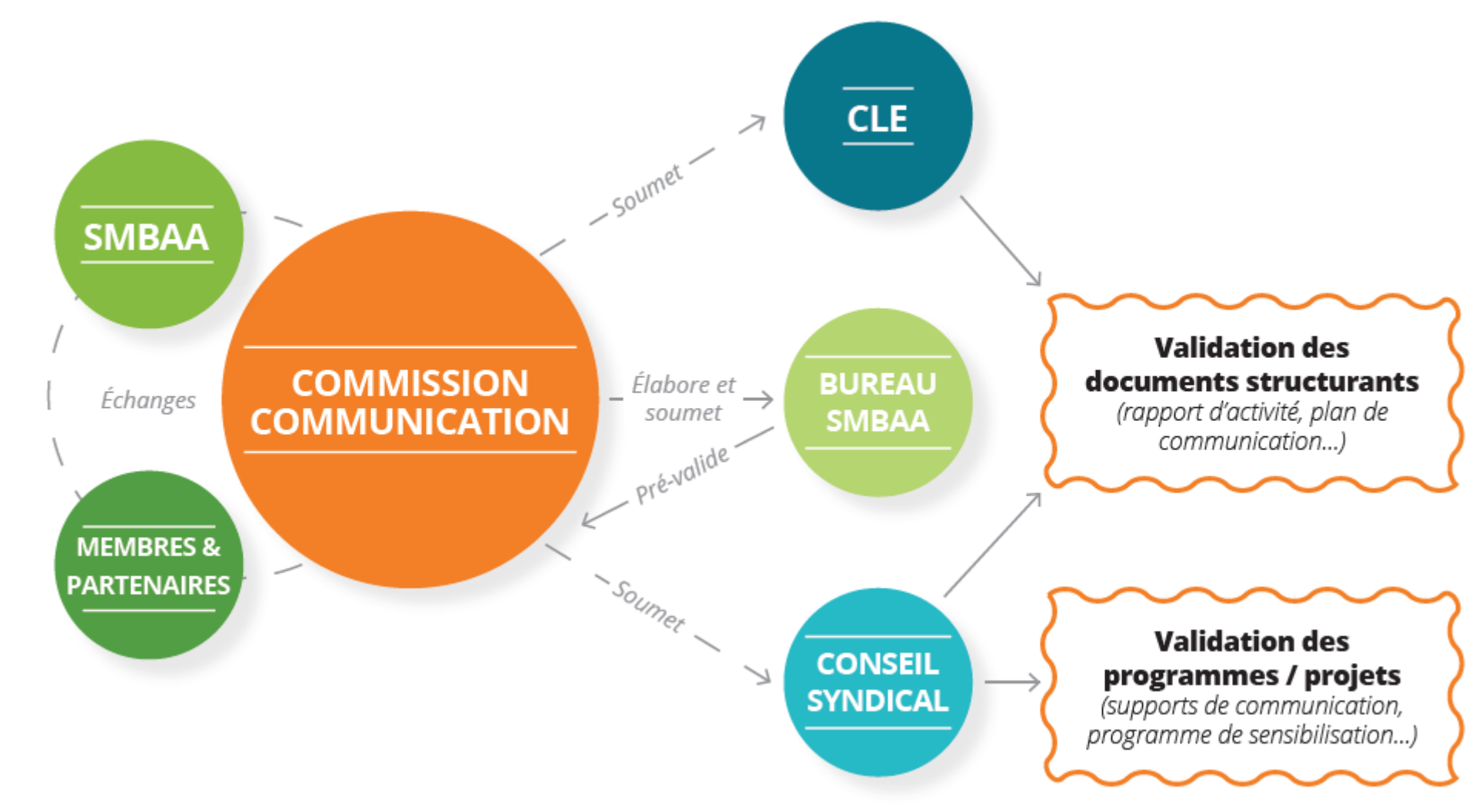

COMMISSION COMMUNICATION – ORDRE DU JOUR

1. **Présentation de la nouvelle commission communication**
    1. Composition - tour de table
    2. Organisation de la commission
2. **Le plan de communication et action de l'AT Eau**
    1. Défis et objectifs
    2. Public cible
    3. Programme d'action et déclinaisons dans l'AT Eau 2026-2028
3. **Les actions en cours**
    1. La vidéo sur le ralentissement du cycle de l'eau
    2. La formation des élu.e.s
    3. Le panneau du Lathan au Pont des Planches – Hommage à Ralph CLARKE
4. **Les actions en réflexion**
    1. Modernisation et harmonisation des logos
    2. Vidéos réalisées en interne
    3. Synthèse et vulgarisation

2 – PLAN DE COMMUNICATION 2026-2031

De nouveaux défis

- **Le renouvellement des élus** locaux après les élections municipales de 2026.
- **La révision du SAGE,** la mise en œuvre et le suivi de l'Accord de Territoire Eau 2026-2031.
- **La modification des modalités de financement** des interventions pédagogiques (12ème programme de l'AELB).
- **La nécessité de maintenir et de renforcer la mobilisation** autour de la ressource en eau et des milieux aquatiques.

De nouveaux objectifs stratégiques

Une continuité opérationnelle

- **Renforcer la communication interne et externe** pour valoriser les actions et améliorer la coordination ;
- **Renforcer l'information auprès des médias locaux** (NR, Courrier Ouest, radios, ...) **et des bulletins** communaux et intercommunaux.
- **Gagner en visibilité et renforcer les liens** entre le SMBAA et les collectivités du territoire
- **Présenter et valoriser les travaux et études** en cours sur la gestion de l'eau et des milieux aquatiques ;
- **Sensibiliser les différents publics** (élus, collectivités, grand public, scolaires) aux effets du changement climatique, aux conséquences sur les milieux aquatiques et les usages associés ;
- **Accompagner la révision du SAGE et la mise en oeuvre de l'Accord de Territoire 2026-2031** via une communication claire et accessible ;
- **Favoriser l'appropriation des enjeux du territoire et des projets** portés en faveur de la ressource en eau ;
- **Faciliter la compréhension du réseau d'acteurs** sur l'Authion par le grand public, les représentants locaux, ...
- **Optimiser le rapport coût/bénéfice** des actions de communication, en priorisant les publics à fort effet levier (élus, décideurs locaux, riverains concernés par les projet du SMBAA, lycéens de parcours professionnels...)
- **Maintenir la dynamique numérique** (réseaux sociaux, vidéos) pour diffuser des messages pédagogiques et attractifs.

2 – PLAN DE COMMUNICATION 2026-2031

Une continuité d'actions CTEau-ATEau

N°	Action	Description	Disposition PAGD	Fréquence
1	**Alimentation et mise à jour du site internet et des réseaux sociaux**	Alimenter les rubriques du site, les réseaux sociaux et assurer la veille technique.	12.B.1 | 12.B.2 | 12.B.3	Hebdomadaire
2	**Identité visuelle**	Harmoniser tous les documents de communication du SAGE et du SMBAA.		En continu
3	**Newsletter**	Diffuser les informations relatives à la mise en oeuvre des actions de l'Accord de Territoire, au SAGE, au SMBAA et à ses partenaires.	12.B.2 | 12.B.3	3 fois par an
4	**Observatoire du bassin versant**	Informer le public sur l'état des ressources en eau à l'échelle nationale et locale.	2.B.2 | 5.A.4 | 9.A.2	En continu
5	**Rapport de présentation du SAGE et de ses actions**	Expliquer et diffuser sur l'intérêt du SAGE et de ses actions.	12.B.2 | 12.B.3	1 fois à la révision du SAGE
6	**Supports d'animation sur le SAGE et le SMBAA**	Communiquer sur les projets du SMBAA et de la CLE avec des outils réguliers et ponctuels.		En continu
7	**Suivi de l'avancée des travaux du SAGE**	Rédiger des comptes-rendus de réunion, les commissions de travail, les rapports d'études complémentaires, ...		En continu
8	**Tableau de bord du SAGE**	Informer et orienter sur l'avancée du SAGE et de ses actions au travers d'indicateurs. Fournir un outil de communication polyvalant et ciblé.	Toutes les dispositions et règles	1 fois tout les 3 ans
9	**Rapport d'activité de la CLE et du SMBAA**	Informer sur les activités / actions de la CLE et sa structure porteuse.	12.B.2 | 12.B.3	1 fois par an
10	**Articles et communiqués de presse**	Réaliser des articles et communiqués de presse sur les actions du SAGE et du SMBAA.		En continu
11	**Panneaux et plaquettes d'information**	Réaliser des supports de communication / sensibilisation sur les secteurs géographiques et/ou thématiques (flyers, affiches, guides, plaquettes ...)	2.B.2 | 3.B.2 | 5.A.4 | 9.A.2 | 11.A.1 | 12.B.3	Variable
12	**Panneaux in-situ**	Réaliser et mettre en place des panneaux permanents informatifs sur des thématiques variées.	12.B.3	Variable
13	**Rencontres thématiques «Eau, milieux aquatiques»**	Proposer des rencontres thématiques avec présentation en salle et visite sur le terrain.		2 fois par an
14	**Journées techniques**	Organiser des journées techniques sur une ou plusieurs thématiques pour les acteurs du territoire.		2 fois par an
15	**Interventions pédagogiques**	Organiser des journées pédagogiques et ludiques à destination des élus, décideurs locaux, scolaires et grand public.		À la demande
16	**Supports multimédia**	Retranscrire les actions et travaux du SMBAA et du SAGE Authion sous forme de film, vu 3D, ...		Variable

2 – PLAN DE COMMUNICATION 2026-2031

Déclinaison dans l'Accord de Territoire Eau 2026-2028

	2026	2027	2028
COMMUNICATION	**FA 5 :** Rapport de présentation du SAGE	Divers supports de communication pour la révision du SAGE **5000 €**	
	FA 11 : Panneaux et plaquettes d'information	Divers supports de communication sur les actions du SMBAA / avancement du SAGE **2 500 € / an → 7 500 €**	
		Plaquette plans d'eau → **10 000 €**	
	Support de communication LIFE RIVER'OLLE → **2 200 / an → 4 400 €**		
	FA 16 : Supports multimédia		
	Vidéo ralentissement du cycle de l'eau → **15 000 €**	Vidéo de valorisation des travaux de restauration du LATHAN→ **10 000 €**	Vidéo sur les mares, les IAE, le bocage→ **10 000 €**
		Vidéo LIFE RIVER'OLLE→ **3 500 €**	
SENSIBILISATIONS	**FA 13 :** Rencontres thématiques «Eau, milieux aquatiques»		
	Formation des nouveaux élus → **7 000 €**	Sensibilisation des élus et décideurs locaux → **4 000 €/ an → 8 000 €**	
	FA 15 : Interventions pédagogiques		
		Sensibilisation des scolaires (priorisation des lycéens) → **4 000 €/ an → 8 000 €**	

COMMISSION COMMUNICATION – ORDRE DU JOUR

1. **Présentation de la nouvelle commission communication**
    1. Composition - tour de table
    2. Organisation de la commission
2. **Le plan de communication et action de l'AT Eau**
    1. Défis et objectifs
    2. Public cible
    3. Programme d'action et déclinaisons dans l'AT Eau 2026-2028
3. **Les actions en cours**
    1. La vidéo sur le ralentissement du cycle de l'eau
    2. La formation des élu.e.s
    3. Le panneau du Lathan au Pont des Planches – Hommage à Ralph CLARKE
4. **Les actions en réflexion**
    1. Modernisation et harmonisation des logos
    2. Vidéos réalisées en interne
    3. Synthèse et vulgarisation

3 – LES ACTIONS EN COURS

VIDÉOS **Réalisation externalisée**

Ralentissement du cycle de l'eau **démarche de concertation territoriale**

Prestataires

ATELIER ASAP « LA CURIEUSE AGENCE »

ESCAPE FEELING

Budget

14 986 €

Financé à 80%

2 997 € de reste à charge SMBAA

Public

Version longue ~ 4 min

- Les élu.e.s (notamment les nouveaux)
- Propriétaires et riverains impliqués dans la démarche

Version courte ~ 2min

Le grand public

Objectifs

- **Accompagner la concertation territoriale** (mise en œuvre de l'Accord de Territoire Eau 2026-2031) ;
- **Expliquer le concept** de ralentissement du cycle de l'eau ;
- **Présenter les enjeux croisés :** quantité, qualité, milieux, usages ;
- **Montrer les nombreux bénéfices des solutions fondées sur la nature** pour ralentir le cycle de l'eau ;
- **Valoriser les actions déjà engagées ou à développer** sur le bassin de l'Authion ;
- **Favoriser l'appropriation de la démarche** par les élus (notamment les nouveaux élus), riverains et acteurs locaux.

3 – LES ACTIONS EN COURS

VIDÉOS **Réalisation externalisée**

Ralentissement du cycle de l'eau

Déroulé

Intro P.P. : Territoire – remembrement – compétence GEMA - SFN

Schéma fil rouge vierge



Axe 1 : Ralentir l'eau sur les terres (IAE)

Schéma fil rouge Axe 1



Axe 2 : Adapter les pratiques agricoles

Schéma fil rouge Axe 2



Axe 3 : Ralentir l'eau dans nos cours d'eau

Schéma fil rouge Axe 3



Axe 4 : Redonner de l'espace à l'eau

Schéma fil rouge Axe 4



Axe 5 : Retrouver nos éponges

Schéma fil rouge Axe 5



Conclusion P.P.– importance de tous les acteurs + concertation

Schéma fil rouge complet



3 – LES ACTIONS EN COURS

VIDÉOS | Réalisation externalisée

Ralentissement du cycle de l'eau

Schéma fil rouge

(En cours de construction)



3 – LES ACTIONS EN COURS

VIDÉOS | **Réalisation externalisée**

Ralentissement du cycle de l'eau

JUIN

- Consultation des entreprises
- Fin consultation
- Analyse des offres et négo.

JUILLET

- Analyse des offres et négo.
- Choix du prestataire
- Réunion de lancement
- Sélection des plans SMBAA

AOÛT

- Sélection des plans SMBAA
- Transmission des vidéo brutes

SEPTEMBRE

- Conseil Syndical
- Script n°1
- Rédaction du script - ASAP
- CLE d'installation
- Compo. commission com. def.
- Script n°2
- Storybord

OCTOBRE

- Storybord
- Point d'avancement
- Finalisation du Storybord
- Commission Com'
- Tournage
- Enregistrement voix OFF
- MONTAGES / ÉTALONNAGE / MIXAGE

NOVEMBRE

- MONTAGES / ÉTALONNAGE / MIXAGE
- Formation des Élu.e.s
- Validation commission communication ?
- Validation bureau SMBAA ?

3 – LES ACTIONS EN COURS

FORMATION Des élus

Prestataires

aric
L'ATOUT FORMATION POUR LES ÉLU.E.S

Mutualisation

SMBVAR
GESTION DES MILIEUX AQUATIQUES ET PRÉVENTION DES INONDATIONS
RECONNU EPAGE

Budget

9 025 €
(dont 1250 € pour le repas)

Financé à 80%

- **2 438 €** de reste à charge structures
- **1 219 €** de reste à charge SMBAA

Info. pratiques

- **4 sessions** (1 matin / 1 après-midi) les :
  - Mercredi 18 novembre
  - Jeudi 19 novembre
- **Effectif :** maximum 10 personnes par groupe (idéal) – 40 personnes au total
- **Lieux :** salle Jacky Beillard - Bauné

Objectifs

- Permettre aux nouveaux élus **d'appréhender la compétence GEMAPI et les missions des deux syndicats mixtes**
- **Comprendre le fonctionnement** des cours d'eau / nappes / usages / milieux
- Faire comprendre la **complémentarité entre milieux / usages**
- Permettre à travers les échanges entre participants de **débattre des enjeux des territoires**
- Découvrir une **réalisation de restauration d'un cours d'eau**
- **Favoriser l'interconnaissance** entre les élus et les services des deux syndicats

3 – LES ACTIONS EN COURS

FORMATION **Des élus**

Messages prioritaires

LA CONCERTATION EST INDISPENSABLE (COPIL / CLE / avec les locaux ...)

LE SYNDICAT AGIT SUR LE LONG TERME (études, concertation, travaux, suivi ...)

LA GESTION DE L'EAU EST UNE QUESTION D'ÉQUILIBRE (= concilier les usages)

LA GEMAPI CE N'EST PAS UNIQUEMENT LES RIVIÈRES (ZH, ruissellement, usages...)

LE SYNDICAT NE FAIT PAS "A LA PLACE DE" (accompagne les communes, les propriétaires et les usagers ; il ne se substitue pas à eux)

COMPRENDRE LE TERRITOIRE (L'eau ne connaît pas les limites communales. Les décisions se prennent à l'échelle du bassin versant)

3 – LES ACTIONS EN COURS

FORMATION **Des élus**

Organisation

Matin		Après-midi
8h40	temps d'accueil - café	
9h	Tour de table et présentation des participants, rappel du contexte du temps de formation	14h
9h15	Présentation de M. DEMOLDER : le contexte législatif et réglementaire de la compétence GEMAPI, historique et situation actuelle	14h15
10h25	Ateliers territoire en demi-groupe co-animé	15h25
11h50	Visite des Aulnaies restaurés	16h50
12h30	Repas en commun avec les participants de l'atelier de l'après-midi	

3 – LES ACTIONS EN COURS

FORMATION Des élus

Inscriptions

56 inscriptions sur les 2 jours

Mercredi 18 matin	Mercredi 18 après midi	Jeudi 19 matin	Jeudi 19 après midi
10	3	6	6
15	5	7	5
25	8	13	11

Communiqué au-près des inscrits du mercredi 18 pour rééquilibrer

Intérêts

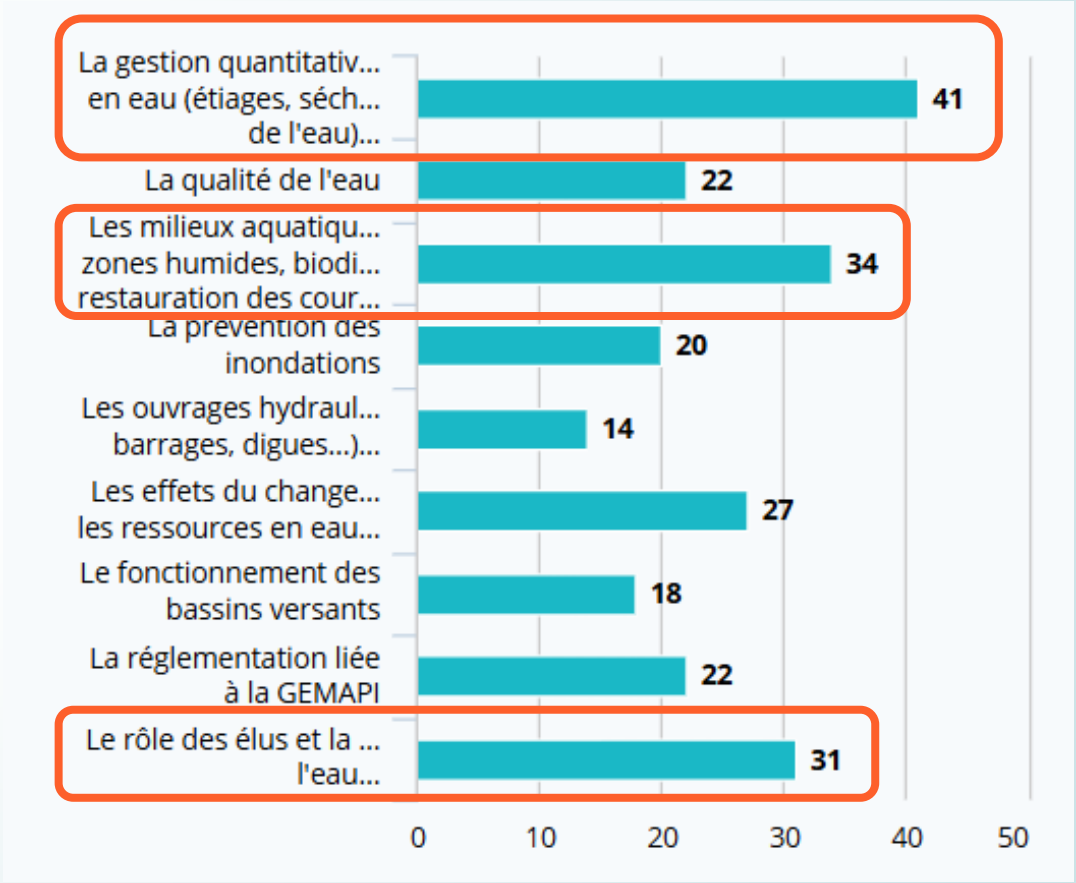

3 – LES ACTIONS EN COURS

FORMATION Des élus

L'OBJECTIF DE L'ATELIER

L'atelier territoire AUTHION

Comment fonctionne le bassin de l'Authion, où sont ses principales tensions et sur quels leviers pouvons-nous agir ?

Et le rôle du SMBAA / du SMBVAR dans tout ça?

Temps	Séquence	Objectif
0–10 min	Que connaissez-vous du fonctionnement de ce territoire ?	Faire émerger les représentations / perceptions du territoire
10–20 min	Rivières et nappes, entre visuel et imaginaire, un système complexe mais crucial	Comprendre le fonctionnement de l'eau sur le bassin
20–40 min	Quels sont les enjeux et les problématiques ? et où sont-ils ?	Faire apparaître les enjeux : quantité / qualité / milieu / inondation
40–65 min	Que change le climat ?	Mettre les enjeux en perspective
65–80 min	Quels leviers ?	Faire émerger les solutions : ralentir le cycle de l'eau = améliorer les stocks + échanges nappes/rivière + améliorer la qualité + améliorer le milieu
80–85 min	Synthèse « ce qu'il faut retenir »	Faire le lien avec le SMBAA



RETENUES

Elles sont construites pour stocker d'importants volumes pour répondre à différents usages : régulation des crues, besoin en eau des filières agricoles et industrielles, production d'électricité, ...

AUTHION : le barrage des Mousseaux (5 Millions de m³) permet un soutien d'étiage du Lathan.

Organismes compétents



ZONES HUMIDES

Véritables éponges naturelles, elles stockent l'eau en hiver et la restituent en période sèche. Elles jouent un rôle essentiel de régulateur hydrologique, d'épurateur et est riche en biodiversité.

→ stockage temporaire et restitution de l'eau.

AUTHION : Un total 180 km² de zones humides effectives ont été inventorié par les EPCI - soit 12 % du bassin.

Organismes compétents

Propriétaires, EPCI *(inventaires)*



COURS D'EAU — LE COUASNON

Cours d'eau drainant le nord-ouest du bassin versant. Son réseau de nombreux affluents collecte les eaux des plateaux agricoles et des vallées.

→ Il est en liste 2 avec un objectif de rétablissement de la continuité

COUASNON :
Superficie du BV : 282 km²
Source : Les Auversettes
Réseau hydro. : 273 km
Communes : 7

Organismes compétents

Propriétaires, EPCI



PRÉLÈVEMENTS — AGRICOLE

L'eau est utilisée pour l'irrigation des cultures, l'abreuvement du bétail et l'aspersion contre le gel.

→ L'agriculture représente 79,5 % des prélèvements du bassin.

AUTHION :
irrigation : 96,8%
Abreuvement : 2,7 %
Aspersion : 0,5 %

Organismes compétents

OUGC



USAGES — LOISIRS

Les eaux de surfaces (rivières / lacs) peuvent être utilisées à des fins récréatives : baignade, pêche, canyoning, kayak ...

Territoire concerné

AUTHION : Le Lac de Rillé, le Plan d'eau de Fontaine Guérin ...

Organismes compétents

Propriétaires, communes, Fédération de pêche ...

3 – LES ACTIONS EN COURS

PANNEAU **Le Lathan au pont des planches**

Objectifs

- Présenter le site remarquable
- Valoriser les travaux et leur réussite
- Valoriser la coordination avec l'ONF – gestion forestière adaptée
- Hommage à Ralph CLARKE

PRIX NATIONAL DU GÉNIE ÉCOLOGIQUE 2026

Remise des prix est prévue le mercredi 25 novembre de 17h30 à 18h15 : Paris Expo, Porte de Versailles







Budget

1 517 € > 1 965 €

Financé à 80%

393 € de reste à charge SMBAA maximum

Participation technique de l'ONF [pose]

3 – LES ACTIONS EN COURS

PANNEAU Le Lathan au pont des planches

Panneau en cours de création

LE LATHAN RETROUVE SON ESPACE DE VIE
DANS LA FORÊT DOMANIALE DE MONNAIE-PONTMÉNARD

Prix National du Génie Écologique 2026

POURQUOI CES TRAVAUX ?



- **Ralentir le cycle de l'eau** en améliorant le stockage naturel et en favorisant la recharge des nappes
- **Anticiper le changement climatique** et renforcer la résilience des milieux
- **Restaurer les fonctionnalités** écologiques et paysagère du Lathan
- **Préserver les zones humides** et la biodiversité
- **Réduire le risque inondation** à Longué-Jumelles

LA RESTAURATION PAS À PAS ...

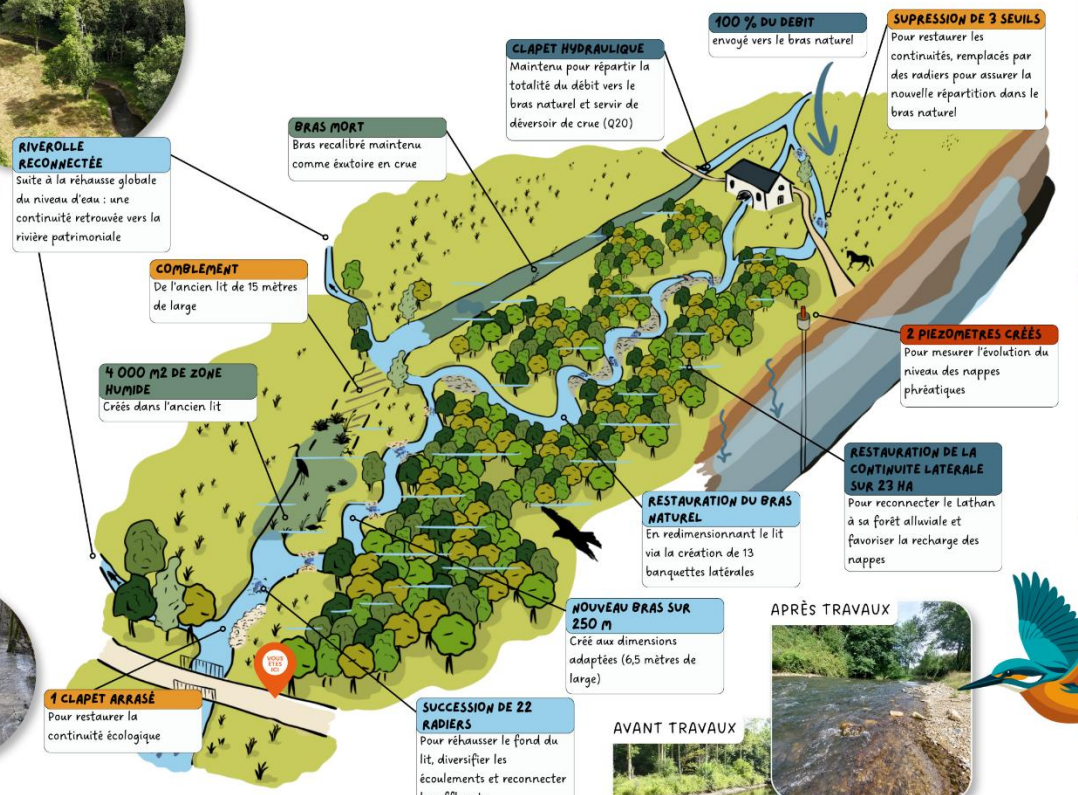

DES RÉSULTATS DÉJÀ VISIBLES !



- **34 ha** des Zones d'Expansions de Crue (ZEC) mobilisées
- **Des zones humides** de nouveaux actives
- **Une nappe** mieux alimentée
- **Une biodiversité** déjà de retour !



APRÈS TRAVAUX

AVANT TRAVAUX



Office National des Forêts

UNE GESTION FORESTIÈRE ADAPTÉE

Dans l'aménagement forestier de la forêt domaniale de Monnaie, cet espace est classé en « hors sylviculture » parce qu'il a vocation à **devenir une zone d'expansion de crue**. Cela permet à la fois de garder l'eau en forêt, de ralentir l'écoulement et de réduire le risque d'inondation. D'un point de vue biodiversité, cela **participe à créer un habitat forestier spécifique** : la ripisylve, qui peut favoriser le retour du Castor commun, la Loutre d'Europe ou la Cigogne noire.

Une forêt gérée durablement, c'est une rivière préservée

ENSEMBLE RESTONS VIGILANTS !

- *Emportez vos déchets*
- *Circulez sur les chemins*
- *Feu interdit*
- *Modérez vos cueillettes*

DONNER L'ALERTE

- 18 Sapeurs pompiers
- 112 Appel d'urgence européen
- 114 Personnes malentendantes

Un engagement, une vision, un héritage

A la mémoire de Ralph **CLARKE**



fonds MAIF pour le vivant · CDC BIODIVERSITÉ · RÉPUBLIQUE FRANÇAISE · RÉGION PAYS DE LA LOIRE

COMMISSION COMMUNICATION – ORDRE DU JOUR

1. Présentation de la nouvelle commission communication
    1. Composition - tour de table
    2. Organisation de la commission
2. Le plan de communication et action de l'AT Eau
    1. Défis et objectifs
    2. Public cible
    3. Programme d'action et déclinaisons dans l'AT Eau 2026-2028
3. Les actions en cours
    1. La vidéo sur le ralentissement du cycle de l'eau
    2. La formation des élu.e.s
    3. Le panneau du Lathan au Pont des Planches – Hommage à Ralph CLARKE
4. **Les actions en réflexion**
    1. Modernisation et harmonisation des logos
    2. Vidéos réalisées en interne
    3. Synthèse et vulgarisation

4 – LES ACTIONS EN RÉFLEXION

LOGOs Modernisation et harmonisation

Réalisé en interne

SMBAA
Syndicat Mixte du Bassin de L'Authion et de ses Affluents

SAGE Authion
COMMISSION LOCALE DE L'EAU

Constats

- **Des logos vieillissants (2014)**
- **Pas d'harmonisation des logos** à la suite du portage du SAGE en 2019

Objectifs

- **Les moderniser**
- **Renforcer la cohérence visuelle**
- **Clarifier le lien entre le SAGE et la structure porteuse**
- **Améliorer la visibilité/lisibilité**
- **Point de vigilance : Harmonisation ≠ fusion des logos**

Exemples

Logos SAGE-structure porteuse harmonisés

SAGE Layon Aubance Louets

SYNDICAT Layon Aubance Louets

Logo syndicat modernisé

Bassin de l'Oudon

Bassin de l'Oudon

Test IA -

SMBAA
SYNDICAT MIXTE DU BASSIN VERSANT DE L'AUTHION ET DE SES AFFLUENTS
Agir ensemble pour des rivières vivantes

SAGE Authion
SCHÉMA D'AMÉNAGEMENT ET DE GESTION DES EAUX
Préserver • Gérer • Partager

4 – LES ACTIONS EN RÉFLEXION

VIDEO Actions / structure

Réalisées en interne

Janv.2027

Sur le RSTRI

1 format d'une minute :

- Présentation du RSTRI et de ses spécificités
- Présentation des missions du pôle RSTRI
- Présentation de l'entretien du RSTRI

Diffusion :

- ✓ **Sur les différentes plateformes**
- ✓ **Aux communes concernées ? Aux membres de la commission Authion**

Fév. – mai 2027

Travaux de restauration lowtech sur le ru de Chaumont et le ruisseau Saint-Gilles dans des milieux forestiers

1 format court :

- Avant travaux (cours d'eau T2BV incisé)
- Pendant & après travaux
- Présentation des techniques douces à faible coût

Diffusion :

- ✓ **Sur les différentes plateformes**
- ✓ **A la commune**



Mars.2027

Réhabilitation du ruisseau des communs de la Marsaulaie

1 format court « bilan des travaux » :

- Avant travaux
- Pendant l'entretien de végétation préalable aux travaux
- Pendant travaux de réhabilitation
- Après les travaux de réhabilitation

Diffusion :

- ✓ **Sur les différentes plateformes**
- ✓ **À la commune de Loire Authion**

4 – LES ACTIONS EN RÉFLEXION

SUPPORTS Bilan et vulgarisation

Réalisées en interne

Nov.2026

Guide de lecture de l'étude H.M.U.C

Un décryptage de l'étude H.M.U.C

- Apporter les clefs de lectures pour comprendre les étapes de l'étude
- Aide à la compréhension pour une prise de décision éclairé
- NE PRÉSENTE PAS LES RÉSULTATS mais apporte les outils pour les comprendre

Janv.2027

Le rapport d'activité



Fév.2027

Le rapport qualité 2025





MERCI DE VOTRE ATTENTION

Emma KETOR, Chargée de mission Communication / SIG du SAGE Authion

Commission Locale de l'Eau de l'Authion
Syndicat Mixte du Bassin versant de l'Authion et de ses Affluents
1 boulevard du rempart – BEAUFORT EN ANJOU
Tél: 02.41.79.73.81
Mail : contact@sage-authion.fr

http://www.sage-authion